

Arrivé à la mairie
de REIGNIER-ESERY 74930

Le 15 DEC. 2025

Nom du prestataire : DEGENEVE
N° d'affaire Enedis :
RAC-24-2B4UD98EH5
Libellé : 195 - 74220 - LE GRAND
SALEVE - EXT BTS 220M + RC COLL 38
PDL - SA HLM LOGEMENT ALPES
RHONE
Commune de : Reignier-Ésery

COMMUNE
REIGNIER-ESERY
197 GRAND RUE
74930 REIGNIER ESERY

DE

le 11/12/2025

OBJET : Convention de servitude Enedis

Madame, Monsieur,

Dans le cadre de l'amélioration de la qualité de desserte et d'alimentation du réseau électrique de distribution publique, les travaux envisagés doivent emprunter votre propriété.

Nous sommes mandatés par **Enedis** pour réaliser l'étude technique concernant l'affaire citée en objet.

A cet effet vous trouverez ci-joint :

- 1 fiche d'identité Propriétaire à compléter et nous retourner signée
- 3 conventions à nous retourner paraphées sur chaque page et signées page 4
- 3 plans cadastraux à nous retourner signés

Nous vous serions reconnaissants de bien vouloir nous renvoyer tous les documents, à l'aide de l'enveloppe ci-jointe.

Nous vous remercions par avance de votre diligence et nous vous prions d'agréer, Madame, Monsieur, l'expression de nos salutations distinguées.

Le Bureau d'études



14 Bis Av de la Dame - 74200 Thonon les Bains
Tél. 04 50 71 83 40 - contact@Ld-concept.fr



Enedis----- **FICHE D'IDENTITE PROPRIETAIRE** -----

IMPLANTATION D'OUVRAGES ELECTRIQUES de DISTRIBUTION PUBLIQUE

Postes de transformation ou de commandes, armoires, réseaux aériens et souterrains)

Ouvrage(s) implanté(s)

Câbles souterrains Câbles aériens

Postes de transformation ou de commandes Poteau

Coffret(s)

Adresse exacte d'implantation des ouvrages: , Reignier-Ésery

Section :F..... Parcelles :3340/2893.....

Longueur totale des lignes électriques : 139 m

Largeur totale de la tranchée : 1 m

INDEMNITES :

Au titre de l'intangibilité des ouvrages, une indemnité unique et forfaitaire de 278 € (deux cent soixante-dix-huit euros) sera versée au propriétaire (en cas d'indivision elle sera répartie à l'ensemble des indivisaires) par Enedis.

NB : L'indemnité ne sera versée qu'après régularisation de la convention de servitudes par acte notarié

IDENTITE DU PROPRIETAIRE

PERSONNE MORALE (société, copropriétés, association, collectivité...)

Raison sociale :

Adresse du siège social :

Commune : Code postal :

Personne habilitée à représenter la société, copropriété, association, collectivité :

Qualité (PDG, Directeur, Gérant) :

Nom : Prénom :

Adresse où doit être transmise la correspondance (si différente de l'adresse précitée):

.....

Commune : Code postal :

Téléphone portable : Téléphone Fixe :

Adresse mail :

Forme juridique (Association, Copropriété, SA., SARL., SCI., EURL., SNC.) :

Numéro du Registre du Commerce et des Sociétés : RCS.....



N° de SIRET : ____ - ____ - ____ - ____ (obligatoire)

Copie du titre de propriété ou coordonnées du notaire détenant le titre :

.....

PERSONNE PHYSIQUE (Particulier)

Nom et prénom :

Adresse :

Commune : Code postal :

Téléphone portable : Téléphone fixe :

Adresse mail :

Date de naissance : Lieu de naissance :

Nationalité :

Nom et prénom du conjoint :

Nom de jeune fille :

Régime matrimonial :

Adresse où doit être transmise la correspondance (si différente de l'adresse précitée) :

.....

Copie du titre de propriété ou coordonnées du notaire détenant le titre :

.....

PERSONNE MORALE et PERSONNE PHYSIQUE

Afin qu'Enedis effectue le versement de l'indemnité, veuillez joindre votre RIB.

Je Soussigné,
autorise Enedis à implanter sur la parcelle de terrain désignée ci-dessus dont je suis propriétaire, les ouvrages décrits conformes à la convention de servitudes et plan ci-joints.

Cet accord se traduira par la signature d'une convention de servitudes à intervenir entre Enedis et moi-même.

Fait à : Le

Signature du propriétaire ou de son représentant

Envoyé en préfecture le 19/02/2026

Reçu en préfecture le 19/02/2026

Publié le



ID : 074-217402205-20260210-2026DELIB017-DE



CONVENTION CS06

Convention de servitudes pour les ouvrages souterrains

(Hors propriétés agricoles, boisées et forestières)

LOCALISATION

Commune de : Reignier-Ésery

Département : HAUTE SAVOIE

Une ligne électrique souterraine : 400 Volts

N° d'affaire Enedis : RAC-24-2B4UD98EH5 195 - 74220 - LE GRAND SALEVE - EXT BTS 220M + RC COLL 38 PDL - SA HLM

LOGEMENT ALPES RHONE

Chargé de projet Enedis : CHASSARD ALEXANDRA

PARTIES

Cette convention est signée entre :

Enedis,

Ci-après «Enedis » dans cette convention

Société anonyme à directoire et conseil de surveillance, au capital de 270 037 000 euros, immatriculée au RCS de Nanterre sous le numéro 444 608 442, ayant son siège social à la tour Enedis, 4, place de la Pyramide, 92800 PUTEAUX

Représentée par Monsieur Vincent BASLE, le Directeur Régional Alpes - 4 Boulevard Gambetta 73018 CHAMBERY CEDEX,

Et

Nom *: **COMMUNE DE REIGNIER-ESERY représenté(e) par son (sa)**, **ayant reçu tous pouvoirs à l'effet des présentes par décision du Conseil** en date du

Demeurant à : **197 GRAND RUE, 74930 REIGNIER ESERY**

Téléphone :

Né(e) à :

Agissant en qualité **Propriétaire** des bâtiments et terrains ci-après indiqués

Ci-après « le propriétaire » dans cette convention

Enedis et le propriétaire sont désignés individuellement la « Partie » et ensemble les « Parties ».

Le propriétaire déclare que la/les parcelle(s) ci-après désignée(s) lui appartient/appartiennent :

Commune	Prefixe	Section	Numéro de parcelle	Lieux-dits	soils et cultures (Cultures légumières, prairies, pacage, bois, forêt ...)
Reignier-Ésery		F	3340		
Reignier-Ésery		F	2893	GRANGETTE	

Cette ou ces parcelles sont dénommées « propriété » dans cette convention.

Enedis est concessionnaire du service public de distribution d'électricité sur 95 % du territoire français. A ce titre, elle entretient, développe et exploite le réseau public de distribution d'électricité. Cette mission lui permet d'obtenir une déclaration d'utilité publique et/ou d'établir des servitudes l'autorisant à implanter des ouvrages électriques sur des propriétés, dans l'intérêt du service public (articles L.323-3 et suivants et R.323-1 et suivants du code de l'énergie).

Cette convention reconnaît à Enedis les droits prévus par ces textes. Elle prévoit par ailleurs des droits sur lesquels les Parties se sont accordées.

LES OUVRAGES

1) Les ouvrages objet de cette convention

Dès la signature de cette convention, le propriétaire autorise Enedis à implanter sur sa propriété (close ou non, bâtie ou non) les ouvrages décrits ci-dessous :

- 1 canalisation(s) souterraines(s) et ses (leurs) accessoires dans une bande de 1 m de large sur une longueur totale d'environ 139 mètres ;
- Les bornes de repérage si besoin ;
- Un ou plusieurs coffret(s) et/ou ses accessoires avec pose d'un câble en tranchée et/ou sur façade de mètres.

Cette convention vise également tous les ouvrages qui pourraient se substituer aux ouvrages précités sur leurs emprises initiales ou le cas échéant, à proximité de l'emprise initiale.

Le terme « ouvrage » utilisé dans cette convention vise donc l'ensemble de ces ouvrages.

2) L'emplacement de ces ouvrages sur la propriété

Les ouvrages décrits ci-dessus sont implantés sur la propriété aux emplacements décrits dans le plan de tracé des ouvrages annexé à cette convention.

3) La durée pendant laquelle les ouvrages restent implantés sur la propriété

Cette convention entre en vigueur à la date de sa signature. Elle est conclue pour la durée de vie des ouvrages visés au point 1). Enedis pourra commencer les travaux dès la signature de la convention par le propriétaire.

IMPLANTATION DES OUVRAGES

4) Les conséquences sur la végétation à proximité de l'emplacement des ouvrages

Enedis est autorisée à effectuer l'élagage, l'enlèvement, l'abattage ou le dessouchage de toutes plantations, branches ou arbres, qui se trouvent à proximité de l'emplacement des ouvrages, gênent leur pose ou pourraient par leur mouvement, chute ou croissance occasionner des dommages aux ouvrages.

Ces travaux pourront être confiés au propriétaire si ce dernier le demande et s'engage à respecter la réglementation en vigueur, notamment la réglementation relative à l'exécution de travaux à proximité de certains ouvrages (notamment art. L. 554-1 et suivants et art. R. 554-1 et suivants du Code de l'environnement ; arrêté du 15 février 2012 pris en application du chapitre IV du titre V du livre V du code de l'environnement relatif à l'exécution de travaux à proximité de certains ouvrages souterrains, aériens ou subaquatiques de transport ou de distribution).

5) L'accès d'Enedis à la propriété

Enedis est autorisée à faire pénétrer ses agents ou ceux des entreprises qu'elle a accréditées afin de réaliser les travaux d'implantation des ouvrages.

Enedis informera préalablement le propriétaire de ses interventions, sauf en cas d'urgence.

6) Les conditions financières de cette implantation

Au regard des droits reconnus par le propriétaire à Enedis en application de cette convention, Enedis s'engage à lui verser une indemnité forfaitaire, unique et définitive.

Son montant est de 278 (deux cent soixante-dix-huit euros) €.

Cette somme sera versée lors de la signature de l'acte notarié.

7) L'indemnisation en cas de dommages à l'occasion des travaux d'implantation

Si des dommages directs et certains sont causés aux biens à l'occasion de l'implantation des ouvrages, le propriétaire aura droit à une indemnité. Son montant sera déterminé selon la nature et l'étendue des dommages. Il sera fixé à l'amiable ou à défaut d'accord, par le tribunal compétent.

EXPLOITATION DES OUVRAGES

8) Les opérations liées à l'exploitation des ouvrages

Par cette convention, le propriétaire autorise Enedis à exploiter les ouvrages implantés sur sa propriété et à y réaliser toutes les opérations nécessaires pour les besoins du service public de la distribution d'électricité. Il s'agit de la surveillance, l'entretien, la réparation, le remplacement et la rénovation des ouvrages.

9) Les conditions dans lesquelles le propriétaire peut jouir de sa propriété

Le propriétaire conserve la propriété et la jouissance de la propriété.

Pour autant, il renonce à demander l'enlèvement ou la modification des ouvrages désignés à l'article 1) ci-dessus, peu importe les motifs de sa demande.

Cet enlèvement ou cette modification des ouvrages seront toutefois possibles si le propriétaire prend intégralement en charge tous les coûts associés.

Ce qui est interdit :

- **Le propriétaire s'interdit de porter atteinte à la sécurité des ouvrages d'Enedis ;**
- **Le propriétaire s'interdit de réaliser ou faire réaliser des travaux ou d'édifier une construction** dans l'emprise et à proximité des ouvrages définis au 1 ;
- **Le propriétaire s'interdit de réaliser ou de laisser pousser des plantations** d'arbres ou arbustes, de toute culture sur ou sous le tracé et à proximité des ouvrages définis au 1 ;
- **Le propriétaire s'interdit de modifier le profil de son terrain**, dans l'emprise et à proximité des ouvrages définis au 1.

Ce qui est autorisé :

Le propriétaire pourra édifier des constructions et réaliser des plantations sur sa propriété dans les conditions suivantes :

- Le propriétaire pourra édifier des constructions ou effectuer des plantations à proximité des ouvrages décrits à l'article 1) à condition de respecter les distances prévues par la réglementation en vigueur entre ces ouvrages et ces constructions ou implantations.
- Le propriétaire pourra planter des arbres de part et d'autre de la nappe des conducteurs à condition de respecter les conditions suivantes : la distance entre le sommet de l'arbre et la nappe de conducteurs doit être supérieure à la distance prévue par la réglementation en vigueur. Cette distance est calculée en tenant compte d'une possible chute perpendiculaire de cet arbre en direction des nappes de conducteurs.

10) L'accès d'Enedis à la propriété

Enedis est autorisée à faire pénétrer ses agents ou ceux des entreprises qu'elle a accréditées afin de réaliser tous les travaux liés à l'exploitation des ouvrages.

Enedis informera préalablement le propriétaire de ses interventions, sauf en cas d'urgence.

11) L'indemnité en cas de dommage à l'occasion des opérations liées à l'exploitation

Si des dommages directs et certains sont causés aux biens à l'occasion de toutes les opérations liées à l'exploitation des ouvrages, le propriétaire aura droit à une indemnité. Son montant sera déterminé selon la nature et l'étendue des dommages. Il sera fixé à l'amiable ou à défaut d'accord, par le tribunal compétent.

AUTRES ARTICLES

12) Les effets de cette convention

Le propriétaire s'engage à porter cette convention à la connaissance des personnes qui ont ou qui acquièrent des droits sur la propriété, notamment en cas de transfert de propriété ou de changement de locataire.
De plus, le propriétaire s'engage à faire reporter les termes de la présente convention dans tout acte relatif à la propriété.

13) Les formalités

Enregistrement

Enedis pourra faire enregistrer cette convention auprès des services des impôts.

Copie pour le propriétaire

Enedis remet un exemplaire de la convention au propriétaire après accomplissement des formalités nécessaires.

Acte authentique

Cette convention sera formalisée par un acte authentique devant un notaire en vue de sa publication au service de la publicité foncière.

Enedis prendra à sa charge les frais liés à cet acte.

14) Les éventuels litiges

Si un litige survient entre les parties au sujet de l'interprétation ou de l'exécution de cette convention, les parties conviennent de rechercher un règlement amiable.

A défaut d'accord, les litiges seront soumis au tribunal compétent du lieu de situation de la propriété.

15) Les données à caractère personnel

Enedis recueille des données pour la bonne exécution de la présente convention (noms, prénoms, adresse, etc.). Ces données seront traitées conformément à la loi n° 78-17 du 6 janvier 1978 relative à l'informatique, aux fichiers et aux libertés et au règlement général sur la protection des données.

Elles sont conservées pendant la durée de vie de l'ouvrage et sont destinées à Enedis, ses prestataires et le cas échéant aux tiers autorisés ou tout tiers qui justifierait d'un intérêt majeur.

Le propriétaire dispose d'un droit d'accès à ses données, de rectification, d'opposition et d'effacement pour motif légitime. Il peut exercer son droit d'accès via l'adresse e-mail suivante : dct-informatiqueetlibertés@enedis.fr

Si la signature est manuscrite, il convient de réaliser 4 (quatre) exemplaires de la convention et faire précéder la signature de la mention manuscrite " Lu et approuvé ".

Si la signature est électronique, la convention est signée dans les conditions prévues par les articles 1366 et 1367 du Code civil, d'un commun accord entre les Parties.

Fait en quatre (4) exemplaires originaux.

Enedis

Date :



Cadre réservé à Enedis

A....., le

Nom Prénom	Signature
COMMUNE DE REIGNIER-ESERY représenté(e) par son (sa), ayant reçu tous pouvoirs à l'effet des présentes par décision du Conseil en date du	

Annexe : plan de tracé des ouvrages

Envoyé en préfecture le 19/02/2026

Reçu en préfecture le 19/02/2026

Publié le



ID : 074-217402205-20260210-2026DELIB017-DE



CONVENTION CS06

Convention de servitudes pour les ouvrages souterrains

(Hors propriétés agricoles, boisées et forestières)

LOCALISATION

Commune de : Reignier-Ésery

Département : HAUTE SAVOIE

Une ligne électrique souterraine : 400 Volts

N° d'affaire Enedis : RAC-24-2B4UD98EH5 195 - 74220 - LE GRAND SALEVE - EXT BTS 220M + RC COLL 38 PDL - SA HLM

LOGEMENT ALPES RHONE

Chargé de projet Enedis : CHASSARD ALEXANDRA

PARTIES

Cette convention est signée entre :

Enedis,

Ci-après « Enedis » dans cette convention

Société anonyme à directoire et conseil de surveillance, au capital de 270 037 000 euros, immatriculée au RCS de Nanterre sous le numéro 444 608 442, ayant son siège social à la tour Enedis, 4, place de la Pyramide, 92800 PUTEAUX

Représentée par Monsieur Vincent BASLE, le Directeur Régional Alpes - 4 Boulevard Gambetta 73018 CHAMBERY CEDEX,

Et

Nom *: **COMMUNE DE REIGNIER-ESERY représenté(e) par son (sa)**, **ayant reçu tous pouvoirs à l'effet des présentes par décision du Conseil** en date du

Demeurant à : **197 GRAND RUE, 74930 REIGNIER ESERY**

Téléphone :

Né(e) à :

Agissant en qualité **Propriétaire** des bâtiments et terrains ci-après indiqués

Ci-après « le propriétaire » dans cette convention

Enedis et le propriétaire sont désignés individuellement la « Partie » et ensemble les « Parties ».

Le propriétaire déclare que la/les parcelle(s) ci-après désignée(s) lui appartient/appartiennent :

Commune	Prefixe	Section	Numéro de parcelle	Lieux-dits	sois et cultures (Cultures légumières, prairies, pacage, bois, forêt ...)
Reignier-Ésery		F	3340		
Reignier-Ésery		F	2893	GRANGETTE	

Cette ou ces parcelles sont dénommées « propriété » dans cette convention.

Enedis est concessionnaire du service public de distribution d'électricité sur 95 % du territoire français. A ce titre, elle entretient, développe et exploite le réseau public de distribution d'électricité. Cette mission lui permet d'obtenir une déclaration d'utilité publique et/ou d'établir des servitudes l'autorisant à implanter des ouvrages électriques sur des propriétés, dans l'intérêt du service public (articles L.323-3 et suivants et R.323-1 et suivants du code de l'énergie).

Cette convention reconnaît à Enedis les droits prévus par ces textes. Elle prévoit par ailleurs des droits sur lesquels les Parties se sont accordées.

LES OUVRAGES

1) Les ouvrages objet de cette convention

Dès la signature de cette convention, le propriétaire autorise Enedis à implanter sur sa propriété (close ou non, bâtie ou non) les ouvrages décrits ci-dessous :

- 1 canalisation(s) souterraine(s) et ses (leurs) accessoires dans une bande de 1 m de large sur une longueur totale d'environ 139 mètres ;
- Les bornes de repérage si besoin ;
- Un ou plusieurs coffret(s) et/ou ses accessoires avec pose d'un câble en tranchée et/ou sur façade de mètres.

Cette convention vise également tous les ouvrages qui pourraient se substituer aux ouvrages précités sur leurs emprises initiales ou le cas échéant, à proximité de l'emprise initiale.

Le terme « ouvrage » utilisé dans cette convention vise donc l'ensemble de ces ouvrages.

2) L'emplacement de ces ouvrages sur la propriété

Les ouvrages décrits ci-dessus sont implantés sur la propriété aux emplacements décrits dans le plan de tracé des ouvrages annexé à cette convention.

3) La durée pendant laquelle les ouvrages restent implantés sur la propriété

Cette convention entre en vigueur à la date de sa signature. Elle est conclue pour la durée de vie des ouvrages visés au point 1). Enedis pourra commencer les travaux dès la signature de la convention par le propriétaire.

IMPLANTATION DES OUVRAGES

4) Les conséquences sur la végétation à proximité de l'emplacement des ouvrages

Enedis est autorisée à effectuer l'élagage, l'enlèvement, l'abattage ou le dessouchage de toutes plantations, branches ou arbres, qui se trouvent à proximité de l'emplacement des ouvrages, gênent leur pose ou pourraient par leur mouvement, chute ou croissance occasionner des dommages aux ouvrages.

Ces travaux pourront être confiés au propriétaire si ce dernier le demande et s'engage à respecter la réglementation en vigueur, notamment la réglementation relative à l'exécution de travaux à proximité de certains ouvrages (notamment art. L. 554-1 et suivants et art. R. 554-1 et suivants du Code de l'environnement ; arrêté du 15 février 2012 pris en application du chapitre IV du titre V du livre V du code de l'environnement relatif à l'exécution de travaux à proximité de certains ouvrages souterrains, aériens ou subaquatiques de transport ou de distribution).

5) L'accès d'Enedis à la propriété

Enedis est autorisée à faire pénétrer ses agents ou ceux des entreprises qu'elle a accréditées afin de réaliser les travaux d'implantation des ouvrages.

Enedis informera préalablement le propriétaire de ses interventions, sauf en cas d'urgence.

6) Les conditions financières de cette implantation

Au regard des droits reconnus par le propriétaire à Enedis en application de cette convention, Enedis s'engage à lui verser une indemnité forfaitaire, unique et définitive.

Son montant est de 278 (deux cent soixante-dix-huit euros) €.

Cette somme sera versée lors de la signature de l'acte notarié.

7) L'indemnisation en cas de dommages à l'occasion des travaux d'implantation

Si des dommages directs et certains sont causés aux biens à l'occasion de l'implantation des ouvrages, le propriétaire aura droit à une indemnité. Son montant sera déterminé selon la nature et l'étendue des dommages. Il sera fixé à l'amiable ou à défaut d'accord, par le tribunal compétent.

EXPLOITATION DES OUVRAGES

8) Les opérations liées à l'exploitation des ouvrages

Par cette convention, le propriétaire autorise Enedis à exploiter les ouvrages implantés sur sa propriété et à y réaliser toutes les opérations nécessaires pour les besoins du service public de la distribution d'électricité. Il s'agit de la surveillance, l'entretien, la réparation, le remplacement et la rénovation des ouvrages.

9) Les conditions dans lesquelles le propriétaire peut jouir de sa propriété

Le propriétaire conserve la propriété et la jouissance de la propriété.

Pour autant, il renonce à demander l'enlèvement ou la modification des ouvrages désignés à l'article 1) ci-dessus, peu importe les motifs de sa demande.

Cet enlèvement ou cette modification des ouvrages seront toutefois possibles si le propriétaire prend intégralement en charge tous les coûts associés.

Ce qui est interdit :

- **Le propriétaire s'interdit de porter atteinte à la sécurité des ouvrages d'Enedis ;**
- **Le propriétaire s'interdit de réaliser ou faire réaliser des travaux ou d'édifier une construction** dans l'emprise et à proximité des ouvrages définis au 1 ;
- **Le propriétaire s'interdit de réaliser ou de laisser pousser des plantations** d'arbres ou arbustes, de toute culture sur ou sous le tracé et à proximité des ouvrages définis au 1 ;
- **Le propriétaire s'interdit de modifier le profil de son terrain**, dans l'emprise et à proximité des ouvrages définis au 1.

Ce qui est autorisé :

Le propriétaire pourra édifier des constructions et réaliser des plantations sur sa propriété dans les conditions suivantes :

- Le propriétaire pourra édifier des constructions ou effectuer des plantations à proximité des ouvrages décrits à l'article 1) à condition de respecter les distances prévues par la réglementation en vigueur entre ces ouvrages et ces constructions ou implantations.
- Le propriétaire pourra planter des arbres de part et d'autre de la nappe des conducteurs à condition de respecter les conditions suivantes : la distance entre le sommet de l'arbre et la nappe de conducteurs doit être supérieure à la distance prévue par la réglementation en vigueur. Cette distance est calculée en tenant compte d'une possible chute perpendiculaire de cet arbre en direction des nappes de conducteurs.

10) L'accès d'Enedis à la propriété

Enedis est autorisée à faire pénétrer ses agents ou ceux des entreprises qu'elle a accréditées afin de réaliser tous les travaux liés à l'exploitation des ouvrages.

Enedis informera préalablement le propriétaire de ses interventions, sauf en cas d'urgence.

11) L'indemnité en cas de dommage à l'occasion des opérations liées à l'exploitation

Si des dommages directs et certains sont causés aux biens à l'occasion de toutes les opérations liées à l'exploitation des ouvrages, le propriétaire aura droit à une indemnité. Son montant sera déterminé selon la nature et l'étendue des dommages. Il sera fixé à l'amiable ou à défaut d'accord, par le tribunal compétent.

AUTRES ARTICLES

Envoyé en préfecture le 19/02/2026
Reçu en préfecture le 19/02/2026
Publié le Convention CS06 70120
ID : 074-217402205-20260210-2026DELIB017-DE

12) Les effets de cette convention

Le propriétaire s'engage à porter cette convention à la connaissance des personnes qui ont ou qui acquièrent des droits sur la propriété, notamment en cas de transfert de propriété ou de changement de locataire.

De plus, le propriétaire s'engage à faire reporter les termes de la présente convention dans tout acte relatif à la propriété.

13) Les formalités

Enregistrement

Enedis pourra faire enregistrer cette convention auprès des services des impôts.

Copie pour le propriétaire

Enedis remet un exemplaire de la convention au propriétaire après accomplissement des formalités nécessaires.

Acte authentique

Cette convention sera formalisée par un acte authentique devant un notaire en vue de sa publication au service de la publicité foncière.

Enedis prendra à sa charge les frais liés à cet acte.

14) Les éventuels litiges

Si un litige survient entre les parties au sujet de l'interprétation ou de l'exécution de cette convention, les parties conviennent de rechercher un règlement amiable.

A défaut d'accord, les litiges seront soumis au tribunal compétent du lieu de situation de la propriété.

15) Les données à caractère personnel

Enedis recueille des données pour la bonne exécution de la présente convention (noms, prénoms, adresse, etc.). Ces données seront traitées conformément à la loi n° 78-17 du 6 janvier 1978 relative à l'informatique, aux fichiers et aux libertés et au règlement général sur la protection des données.

Elles sont conservées pendant la durée de vie de l'ouvrage et sont destinées à Enedis, ses prestataires et le cas échéant aux tiers autorisés ou tout tiers qui justifierait d'un intérêt majeur.

Le propriétaire dispose d'un droit d'accès à ses données, de rectification, d'opposition et d'effacement pour motif légitime. Il peut exercer son droit d'accès via l'adresse e-mail suivante : dct-informatiqueetlibertés@enedis.fr

Si la signature est manuscrite, il convient de réaliser 4 (quatre) exemplaires de la convention et faire précéder la signature de la mention manuscrite " Lu et approuvé ".

Si la signature est électronique, la convention est signée dans les conditions prévues par les articles 1366 et 1367 du Code civil, d'un commun accord entre les Parties.

Fait en quatre (4) exemplaires originaux.

Enedis

Date :



Cadre réservé à Enedis

A....., le

Nom Prénom	Signature
COMMUNE DE REIGNIER-ESERY représenté(e) par son (sa), ayant reçu tous pouvoirs à l'effet des présentes par décision du Conseil en date du	

Annexe : plan de tracé des ouvrages

Envoyé en préfecture le 19/02/2026

Reçu en préfecture le 19/02/2026

Publié le



ID : 074-217402205-20260210-2026DELIB017-DE



CONVENTION CS06

Convention de servitudes pour les ouvrages souterrains

(Hors propriétés agricoles, boisées et forestières)

LOCALISATION

Commune de : Reignier-Ésery

Département : HAUTE SAVOIE

Une ligne électrique souterraine : 400 Volts

N° d'affaire Enedis : RAC-24-2B4UD98EH5 195 - 74220 - LE GRAND SALEVE - EXT BTS 220M + RC COLL 38 PDL - SA HLM

LOGEMENT ALPES RHONE

Chargé de projet Enedis : CHASSARD ALEXANDRA

PARTIES

Cette convention est signée entre :

Enedis,

Ci-après « Enedis » dans cette convention

Société anonyme à directoire et conseil de surveillance, au capital de 270 037 000 euros, immatriculée au RCS de Nanterre sous le numéro 444 608 442, ayant son siège social à la tour Enedis, 4, place de la Pyramide, 92800 PUTEAUX

Représentée par Monsieur Vincent BASLE, le Directeur Régional Alpes - 4 Boulevard Gambetta 73018 CHAMBERY CEDEX,

Et

Nom *: **COMMUNE DE REIGNIER-ESERY représenté(e) par son (sa)**, **ayant reçu tous pouvoirs à l'effet des présentes par décision du Conseil** en date du

Demeurant à : **197 GRAND RUE, 74930 REIGNIER ESERY**

Téléphone :

Né(e) à :

Agissant en qualité **Propriétaire** des bâtiments et terrains ci-après indiqués

Ci-après « le propriétaire » dans cette convention

Enedis et le propriétaire sont désignés individuellement la « Partie » et ensemble les « Parties ».

Le propriétaire déclare que la/les parcelle(s) ci-après désignée(s) lui appartient/appartiennent :

Commune	Prefixe	Section	Numéro de parcelle	Lieux-dits	sois et cultures (Cultures légumières, prairies, pacage, bois, forêt ...)
Reignier-Ésery		F	3340		
Reignier-Ésery		F	2893	GRANGETTE	

Cette ou ces parcelles sont dénommées « propriété » dans cette convention.

Enedis est concessionnaire du service public de distribution d'électricité sur 95 % du territoire français. A ce titre, elle entretient, développe et exploite le réseau public de distribution d'électricité. Cette mission lui permet d'obtenir une déclaration d'utilité publique et/ou d'établir des servitudes l'autorisant à implanter des ouvrages électriques sur des propriétés, dans l'intérêt du service public (articles L.323-3 et suivants et R.323-1 et suivants du code de l'énergie).

Cette convention reconnaît à Enedis les droits prévus par ces textes. Elle prévoit par ailleurs des droits sur lesquels les Parties se sont accordées.

LES OUVRAGES

1) Les ouvrages objet de cette convention

Dès la signature de cette convention, le propriétaire autorise Enedis à implanter sur sa propriété (close ou non, bâtie ou non) les ouvrages décrits ci-dessous :

- 1 canalisation(s) souterraines(s) et ses (leurs) accessoires dans une bande de 1 m de large sur une longueur totale d'environ 139 mètres ;
- Les bornes de repérage si besoin ;
- Un ou plusieurs coffret(s) et/ou ses accessoires avec pose d'un câble en tranchée et/ou sur façade de mètres.

Cette convention vise également tous les ouvrages qui pourraient se substituer aux ouvrages précités sur leurs emprises initiales ou le cas échéant, à proximité de l'emprise initiale.

Le terme « ouvrage » utilisé dans cette convention vise donc l'ensemble de ces ouvrages.

2) L'emplacement de ces ouvrages sur la propriété

Les ouvrages décrits ci-dessus sont implantés sur la propriété aux emplacements décrits dans le plan de tracé des ouvrages annexé à cette convention.

3) La durée pendant laquelle les ouvrages restent implantés sur la propriété

Cette convention entre en vigueur à la date de sa signature. Elle est conclue pour la durée de vie des ouvrages visés au point 1). Enedis pourra commencer les travaux dès la signature de la convention par le propriétaire.

IMPLANTATION DES OUVRAGES

4) Les conséquences sur la végétation à proximité de l'emplacement des ouvrages

Enedis est autorisée à effectuer l'élagage, l'enlèvement, l'abattage ou le dessouchage de toutes plantations, branches ou arbres, qui se trouvent à proximité de l'emplacement des ouvrages, gênent leur pose ou pourraient par leur mouvement, chute ou croissance occasionner des dommages aux ouvrages.

Ces travaux pourront être confiés au propriétaire si ce dernier le demande et s'engage à respecter la réglementation en vigueur, notamment la réglementation relative à l'exécution de travaux à proximité de certains ouvrages (notamment art. L. 554-1 et suivants et art. R. 554-1 et suivants du Code de l'environnement ; arrêté du 15 février 2012 pris en application du chapitre IV du titre V du livre V du code de l'environnement relatif à l'exécution de travaux à proximité de certains ouvrages souterrains, aériens ou subaquatiques de transport ou de distribution).

5) L'accès d'Enedis à la propriété

Enedis est autorisée à faire pénétrer ses agents ou ceux des entreprises qu'elle a accréditées afin de réaliser les travaux d'implantation des ouvrages.

Enedis informera préalablement le propriétaire de ses interventions, sauf en cas d'urgence.

6) Les conditions financières de cette implantation

Au regard des droits reconnus par le propriétaire à Enedis en application de cette convention, Enedis s'engage à lui verser une indemnité forfaitaire, unique et définitive.

Son montant est de 278 (deux cent soixante-dix-huit euros) €.

Cette somme sera versée lors de la signature de l'acte notarié.

7) L'indemnisation en cas de dommages à l'occasion des travaux d'implantation

Si des dommages directs et certains sont causés aux biens à l'occasion de l'implantation des ouvrages, le propriétaire aura droit à une indemnité. Son montant sera déterminé selon la nature et l'étendue des dommages. Il sera fixé à l'amiable ou à défaut d'accord, par le tribunal compétent.

EXPLOITATION DES OUVRAGES

8) Les opérations liées à l'exploitation des ouvrages

Par cette convention, le propriétaire autorise Enedis à exploiter les ouvrages implantés sur sa propriété et à y réaliser toutes les opérations nécessaires pour les besoins du service public de la distribution d'électricité. Il s'agit de la surveillance, l'entretien, la réparation, le remplacement et la rénovation des ouvrages.

9) Les conditions dans lesquelles le propriétaire peut jouir de sa propriété

Le propriétaire conserve la propriété et la jouissance de la propriété.

Pour autant, il renonce à demander l'enlèvement ou la modification des ouvrages désignés à l'article 1) ci-dessus, peu importe les motifs de sa demande.

Cet enlèvement ou cette modification des ouvrages seront toutefois possibles si le propriétaire prend intégralement en charge tous les coûts associés.

Ce qui est interdit :

- **Le propriétaire s'interdit de porter atteinte à la sécurité des ouvrages d'Enedis ;**
- **Le propriétaire s'interdit de réaliser ou faire réaliser des travaux ou d'édifier une construction** dans l'emprise et à proximité des ouvrages définis au 1 ;
- **Le propriétaire s'interdit de réaliser ou de laisser pousser des plantations** d'arbres ou arbustes, de toute culture sur ou sous le tracé et à proximité des ouvrages définis au 1 ;
- **Le propriétaire s'interdit de modifier le profil de son terrain**, dans l'emprise et à proximité des ouvrages définis au 1.

Ce qui est autorisé :

Le propriétaire pourra édifier des constructions et réaliser des plantations sur sa propriété dans les conditions suivantes :

- Le propriétaire pourra édifier des constructions ou effectuer des plantations à proximité des ouvrages décrits à l'article 1) à condition de respecter les distances prévues par la réglementation en vigueur entre ces ouvrages et ces constructions ou implantations.
- Le propriétaire pourra planter des arbres de part et d'autre de la nappe des conducteurs à condition de respecter les conditions suivantes : la distance entre le sommet de l'arbre et la nappe de conducteurs doit être supérieure à la distance prévue par la réglementation en vigueur. Cette distance est calculée en tenant compte d'une possible chute perpendiculaire de cet arbre en direction des nappes de conducteurs.

10) L'accès d'Enedis à la propriété

Enedis est autorisée à faire pénétrer ses agents ou ceux des entreprises qu'elle a accréditées afin de réaliser tous les travaux liés à l'exploitation des ouvrages.

Enedis informera préalablement le propriétaire de ses interventions, sauf en cas d'urgence.

11) L'indemnité en cas de dommage à l'occasion des opérations liées à l'exploitation

Si des dommages directs et certains sont causés aux biens à l'occasion de toutes les opérations liées à l'exploitation des ouvrages, le propriétaire aura droit à une indemnité. Son montant sera déterminé selon la nature et l'étendue des dommages. Il sera fixé à l'amiable ou à défaut d'accord, par le tribunal compétent.

AUTRES ARTICLES

12) Les effets de cette convention

Le propriétaire s'engage à porter cette convention à la connaissance des personnes qui ont ou qui acquièrent des droits sur la propriété, notamment en cas de transfert de propriété ou de changement de locataire.

De plus, le propriétaire s'engage à faire reporter les termes de la présente convention dans tout acte relatif à la propriété.

13) Les formalités

Enregistrement

Enedis pourra faire enregistrer cette convention auprès des services des impôts.

Copie pour le propriétaire

Enedis remet un exemplaire de la convention au propriétaire après accomplissement des formalités nécessaires.

Acte authentique

Cette convention sera formalisée par un acte authentique devant un notaire en vue de sa publication au service de la publicité foncière.

Enedis prendra à sa charge les frais liés à cet acte.

14) Les éventuels litiges

Si un litige survient entre les parties au sujet de l'interprétation ou de l'exécution de cette convention, les parties conviennent de rechercher un règlement amiable.

A défaut d'accord, les litiges seront soumis au tribunal compétent du lieu de situation de la propriété.

15) Les données à caractère personnel

Enedis recueille des données pour la bonne exécution de la présente convention (noms, prénoms, adresse, etc.). Ces données seront traitées conformément à la loi n° 78-17 du 6 janvier 1978 relative à l'informatique, aux fichiers et aux libertés et au règlement général sur la protection des données.

Elles sont conservées pendant la durée de vie de l'ouvrage et sont destinées à Enedis, ses prestataires et le cas échéant aux tiers autorisés ou tout tiers qui justifierait d'un intérêt majeur.

Le propriétaire dispose d'un droit d'accès à ses données, de rectification, d'opposition et d'effacement pour motif légitime. Il peut exercer son droit d'accès via l'adresse e-mail suivante : dct-informatiqueetlibertes@enedis.fr

Si la signature est manuscrite, il convient de réaliser 4 (quatre) exemplaires de la convention et faire précéder la signature de la mention manuscrite " Lu et approuvé ".

Si la signature est électronique, la convention est signée dans les conditions prévues par les articles 1366 et 1367 du Code civil, d'un commun accord entre les Parties.

Fait en quatre (4) exemplaires originaux.

Enedis

Date :

Cadre réservé à Enedis

A....., le

Nom Prénom	Signature
COMMUNE DE REIGNIER-ESERY représenté(e) par son (sa), ayant reçu tous pouvoirs à l'effet des présentes par décision du Conseil en date du	

Annexe : plan de tracé des ouvrages

Envoyé en préfecture le 19/02/2026

Reçu en préfecture le 19/02/2026

Publié le



ID : 074-217402205-20260210-2026DELIB017-DE

Envoyé en préfecture le 19/02/2026

Reçu en préfecture le 19/02/2026

Publié le

ID : 074-217402205-20260210-2026DELIB017-DE



DA24/070225

RC COL 38 PDL - LE GRAND SALEVE



" Section F "

SIGNATURE

2870

3339

3340
Convention

1123

1168

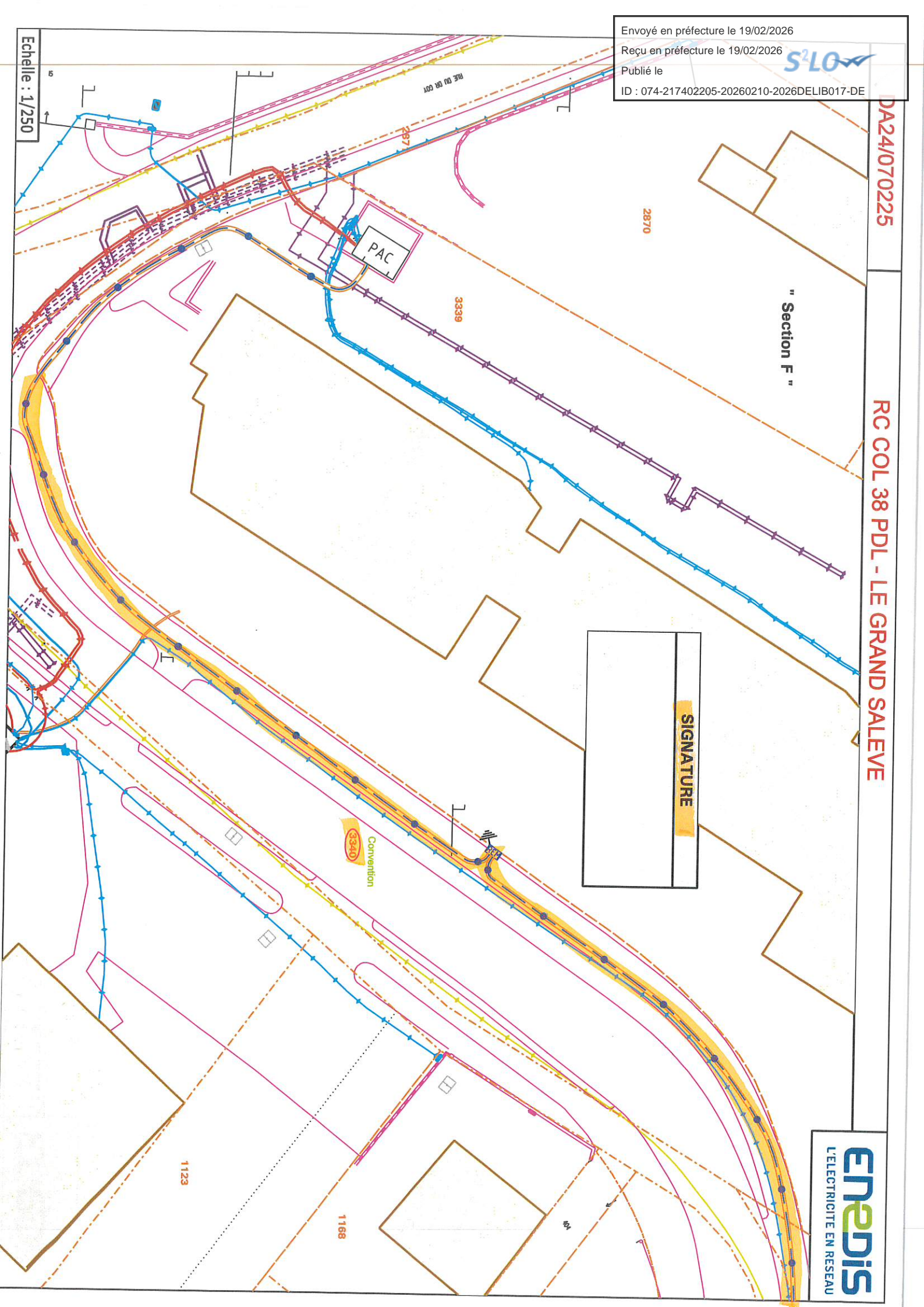
PAC

RD DU BR COT

287

Echelle : 1/250

5



Envoyé en préfecture le 19/02/2026

Reçu en préfecture le 19/02/2026

Publié le

ID : 074-217402205-20260210-2026DELIB017-DE

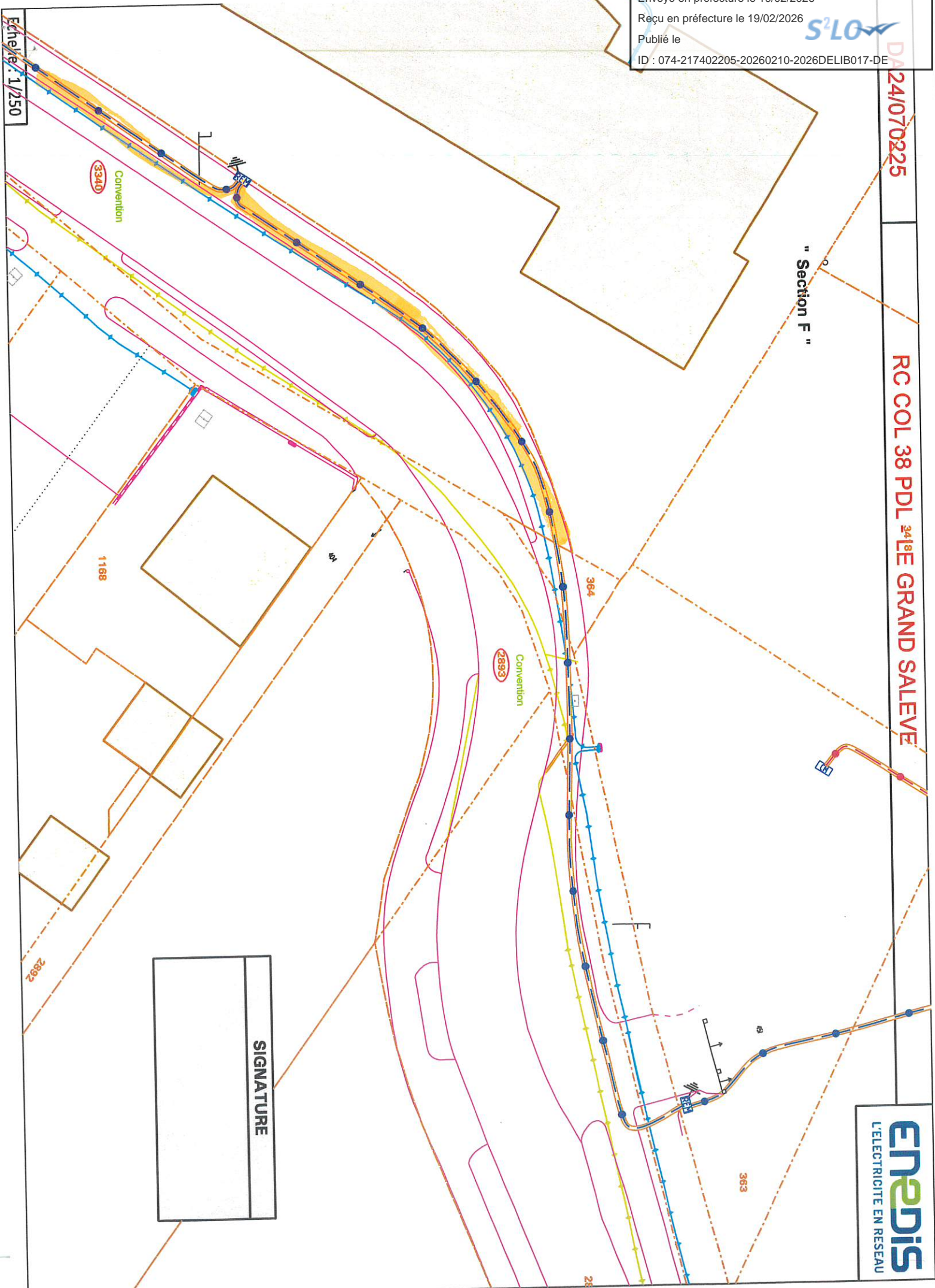


DA24/070225

RC COL 38 PDL 3418 LE GRAND SALEVE



" Section F "



Echelle : 1/250

SIGNATURE

Envoyé en préfecture le 19/02/2026

Reçu en préfecture le 19/02/2026

Publié le

ID : 074-217402205-20260210-2026DELIB017-DE



DA24/070225

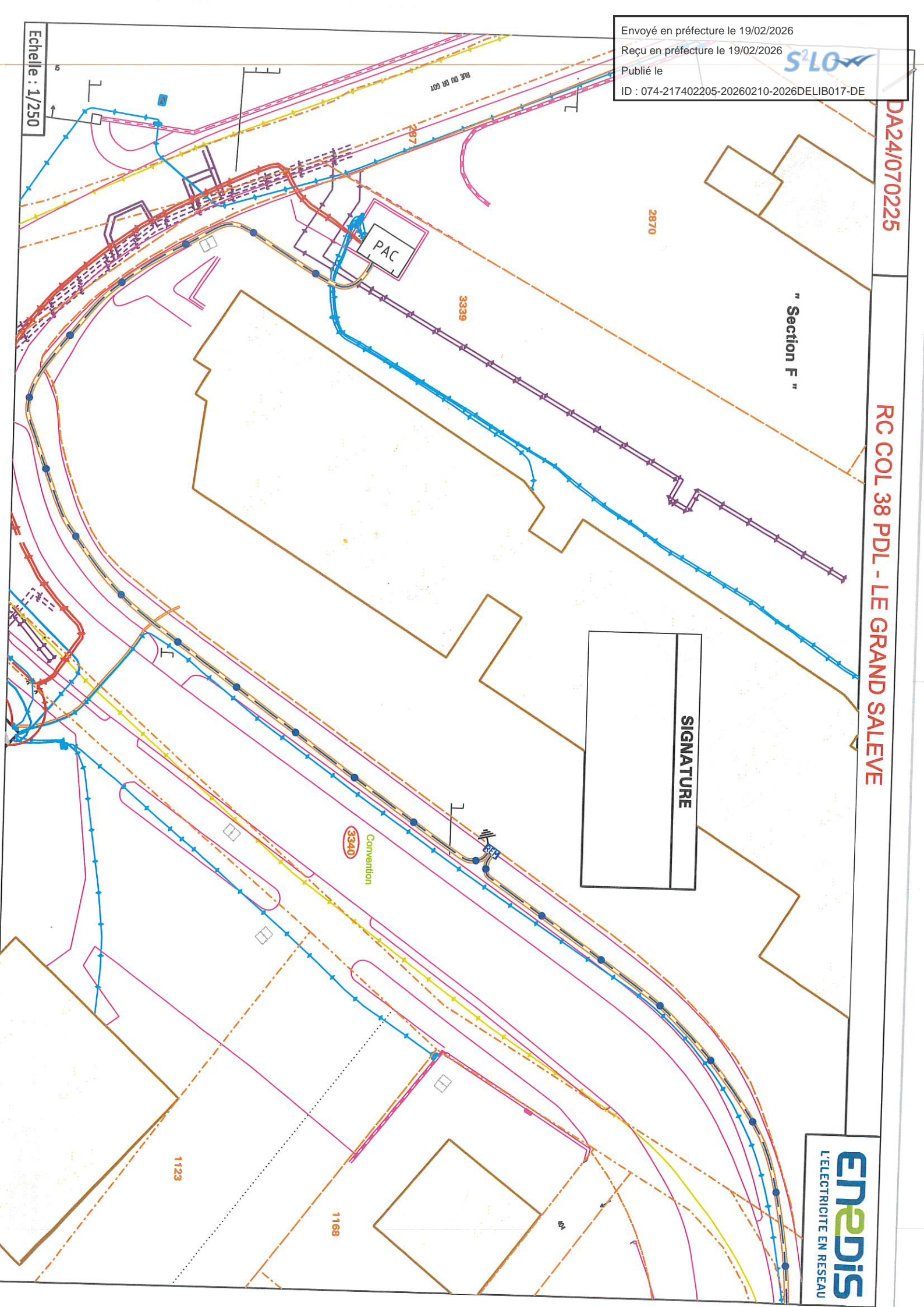
RC COL 38 PDL - LE GRAND SALEVE

" Section F "

SIGNATURE

ENEDIS
L'ELECTRICITE EN RESEAU

Echelle : 1/250



Envoyé en préfecture le 19/02/2026

Reçu en préfecture le 19/02/2026

Publié le

ID : 074-217402205-20260210-2026DELIB017-DE

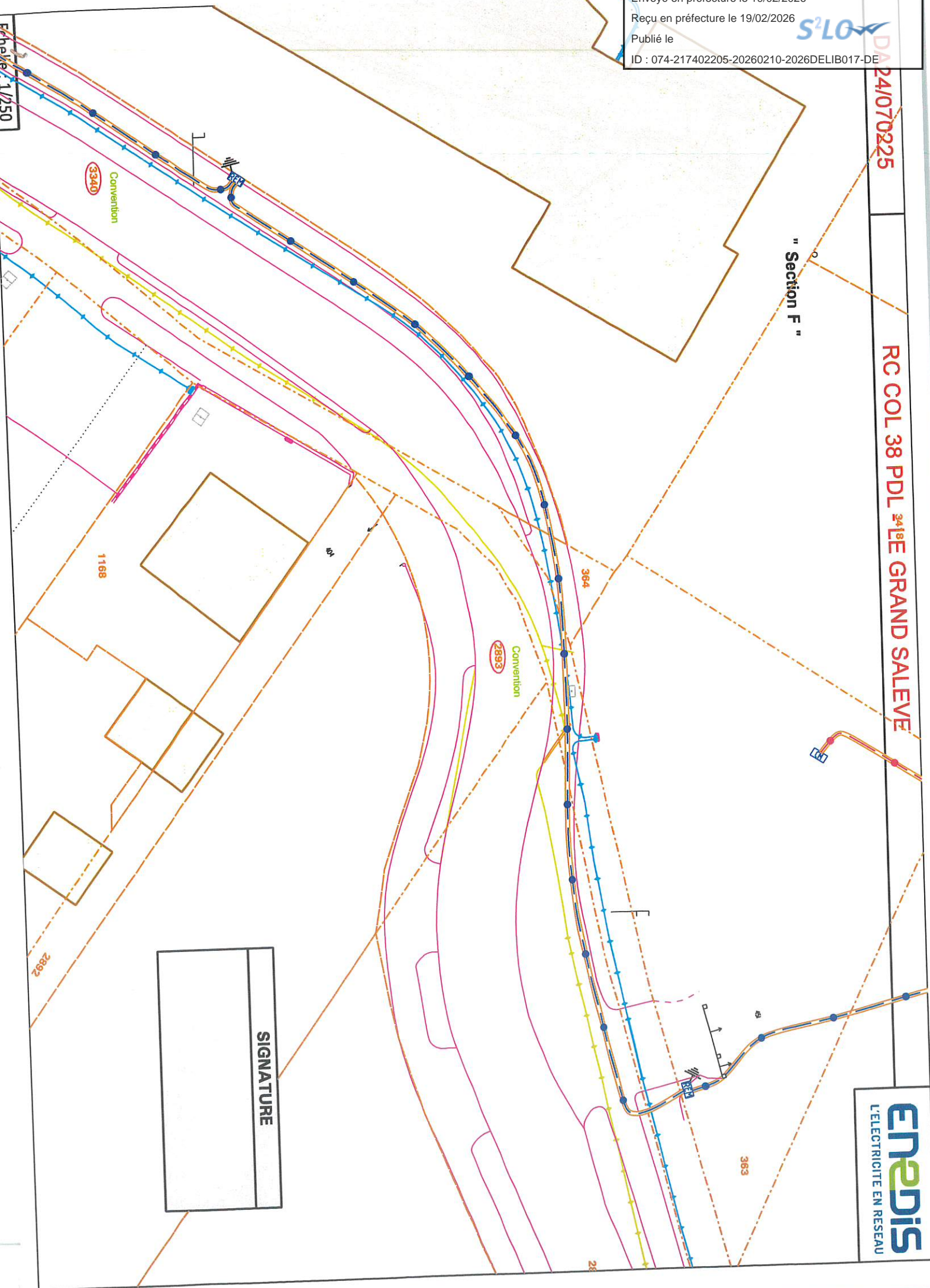


DA/24/070225

RC COL 38 PDL 3419 LE GRAND SALEVE

" Section F "

Echelle 1/150



SIGNATURE



Envoyé en préfecture le 19/02/2026
Reçu en préfecture le 19/02/2026
Publié le
ID : 074-217402205-20260210-2026DELIB017-DE



D1424/070225

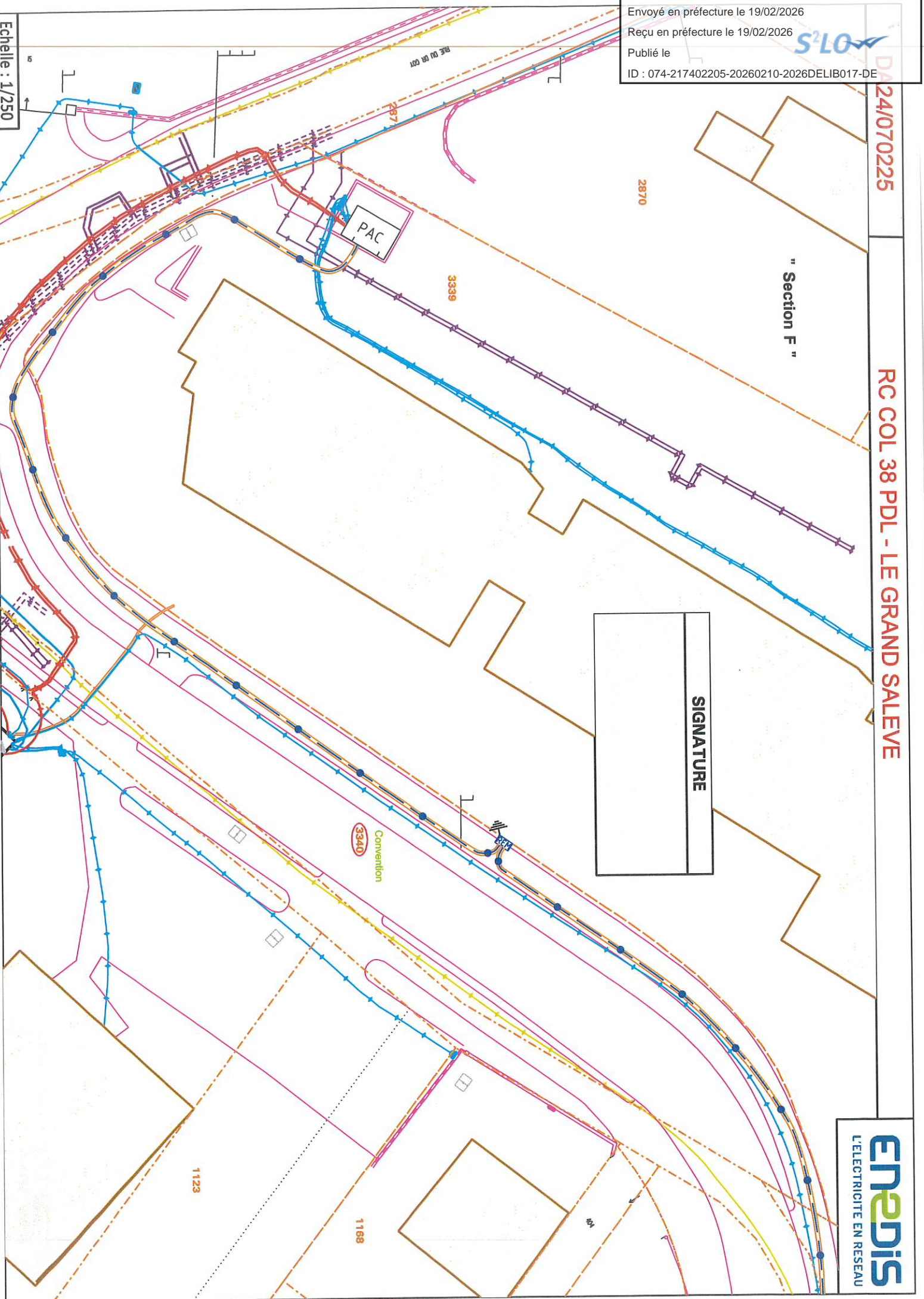
RC COL 38 PDL - LE GRAND SALEVE

" Section F "

SIGNATURE



Echelle : 1/250



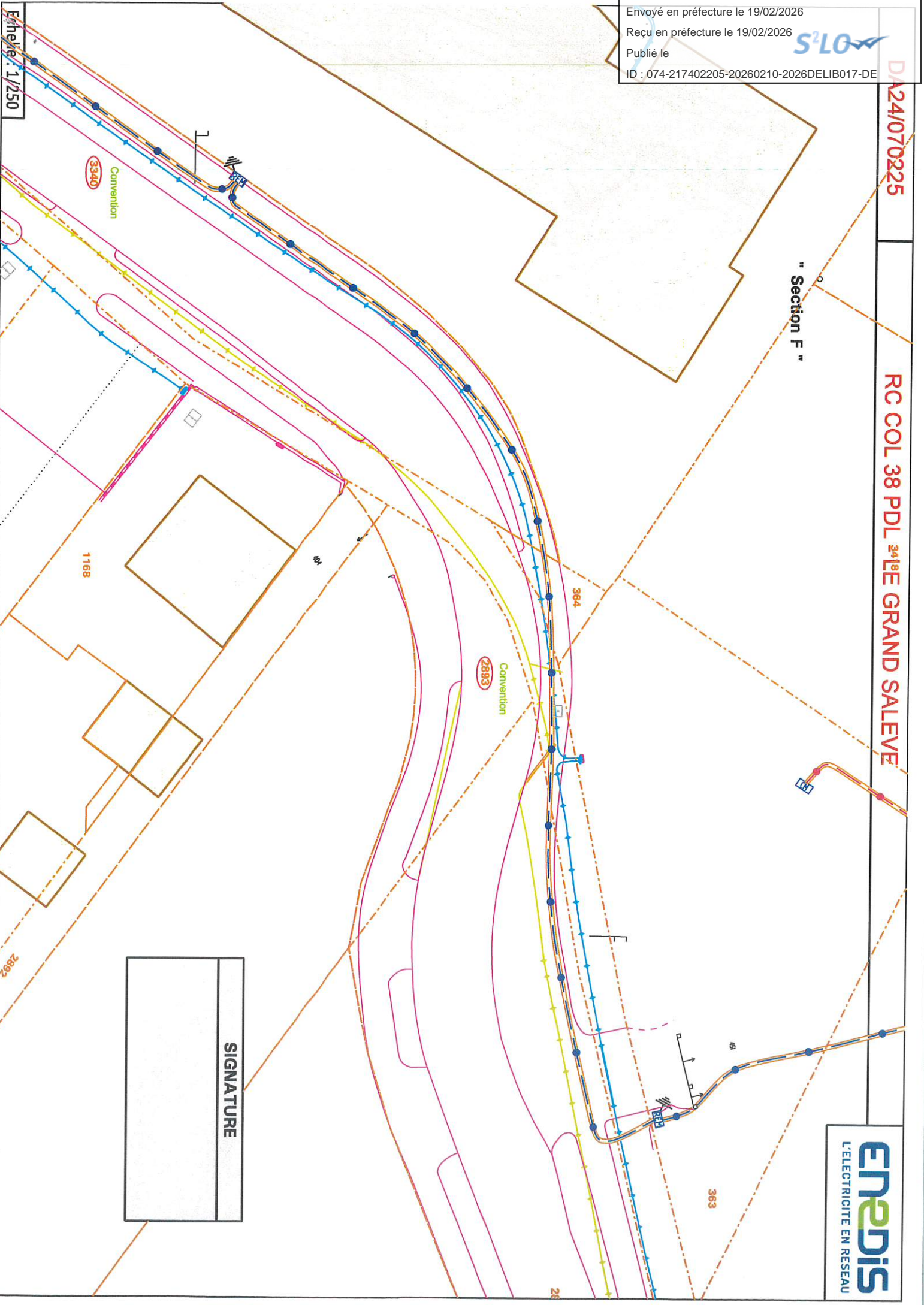


D124/070225

RC COL 38 PDL 34^{LE} LE GRAND SALEVE

" Section F "

Echelle: 1/250



SIGNATURE





Arrivé à la mairie
de REIGNIER-ESERY 74930
Le 15 DEC. 2025

Envoyé en préfecture le 19/02/2026
Reçu en préfecture le 19/02/2026
Publié le
ID : 074-217402205-20260210-2026DELIB017-DE



gestion@spl-labanquepostale.fr
Tél : 09 69 36 88 66
Du lundi au vendredi sauf jours fériés
De 9H à 12H et de 14H à 17H



X 1/2 50/17/9977/4857 01AA7377071N3TF 16 FML FML

MONSIEUR LE MAIRE
REIGNIER
MAIRIE
18 GRANDE RUE
74930 REIGNIER
FRANCE

AVIS D'ECHEANCE

Figurent sur ce relevé les éléments connus à ce jour.
En cas de modification, un avis complémentaire vous sera envoyé.

Références à rappeler

Prêteur : LA BANQUE POSTALE
Référence de l'avis : 001003005888101012026
Numéro de client : 0058881

Monsieur le Maire,

J'ai l'honneur de vous adresser ci-joint pour votre information, le(s) état(s) de mise en recouvrement des contrats de prêts arrivant à échéance.

Date d'échéance : 01/01/2026

Montant à régler : 10 954,39 EUR

Par application de la procédure de débit d'office, les sommes dues seront prélevées automatiquement par votre comptable assignataire le 01/01/2026.

En vous remerciant de votre confiance, je vous prie d'agréer, Monsieur le Maire, l'expression de ma considération distinguée.

Le Directeur des Opérations

REIGNIER ESERY			
	A	C	Observations
Elus			
DGS			
D. Ressources			
DTAT			
DSP			
D. Culture			
Courrier arrivée le			
FINANCES			
URBA/ENV			
T. Ecologique			
CTM			
Police			
COMM			

Envoyé en préfecture le 19/02/2026

Reçu en préfecture le 19/02/2026

Publié le



ID : 074-217402205-20260210-2026DELIB017-DE

Référence de l'avis : 001003005888101012026
 Numéro Client : 0058881 REIGNIER
 Date d'échéance : 01/01/2026

Numéro de contrat de prêt Ancien numéro de contrat	Type de taux	Capitaux restant dus avant échéance	Taux	a - Amortissements b - Remboursement anticipé (RA)	c - Intérêts d - Int. versement e - Indemnités de RA f - Frais g - Commissions	TOTAL	Devise de règlement	Capitaux restant dus après échéance
MON500836EUR/0500884/001/1		1 272 666,22	3,100000000	a 7 666,67	c 3 287,72			1 264 999,55
TOTAL				7 666,67	3 287,72	10 954,39	EUR	
Total Prêts en EUR				7 666,67	3 287,72	10 954,39		

Les sommes facturées sont hors taxe, les prestations bancaires ou financières n'étant pas soumises à la TVA.

Envoyé en préfecture le 19/02/2026

Reçu en préfecture le 19/02/2026

Publié le

ID : 074-217402205-20260210-2026DELIB017-DE

S²LOW



Envoyé en préfecture le 19/02/2026

Reçu en préfecture le 19/02/2026

Publié le



ID : 074-217402205-20260210-2026DELIB017-DE